

**ỦY BAN NHÂN DÂN  
TỈNH THÁI BÌNH**

Mẫu số 09

**SƠ ĐỒ KHU VỰC BIỂN GIAO CHO TỔ CHỨC, CÁ NHÂN  
(trong trường hợp trả lại một phần khu vực biển)**

Để thực hiện (loại hoạt động khai thác, sử dụng tài nguyên biển).....

Tại khu vực biển ....., xã ....., huyện ....., tỉnh Thái Bình

(Ban hành kèm theo Quyết định số .../QĐ-UBND ngày ... tháng ... năm ... của Ủy ban nhân dân tỉnh Thái Bình)

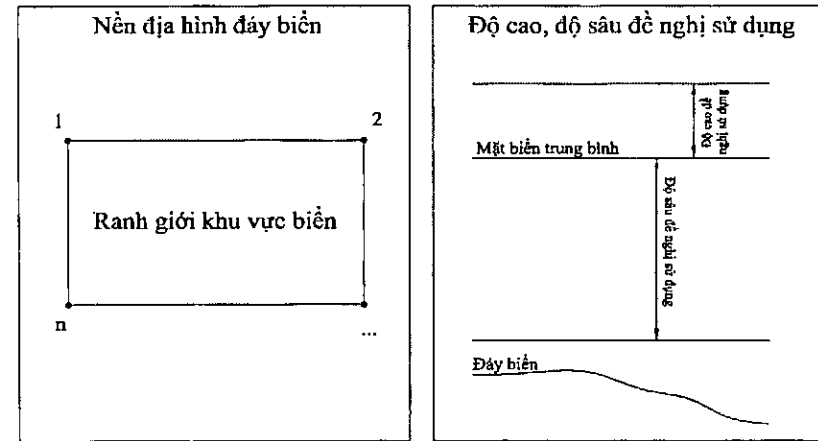
Điểm góc	Hệ tọa độ VN-2000 Kinh tuyến trục ... múi chiếu ...			
	Tọa độ địa lý (độ, phút, giây)		Tọa độ vuông góc	
	Vĩ độ	Kinh độ	X(m)	Y(m)
1				
2				
...				
n				

Diện tích khu vực biển được sử dụng (ha)	
Độ sâu khu vực biển được sử dụng (m)	
Độ cao khu vực biển được sử dụng (m) (nếu có)	

**Ghi chú:**

Sơ đồ khu vực giao biển phải thể hiện các thông tin sau:

- Diện tích...ha, độ sâu khu vực biển được sử dụng...m;
- Độ cao, vị trí, hình dáng công trình, thiết bị được sử dụng so với mặt nước biển....(m). --
- Vị trí khu vực biển cách bờ biển hoặc bờ đảo.....km;
- Tọa độ, diện tích được ghi đến độ chính xác sau dấu phẩy 2 chữ số.



- Tỷ lệ... được trích lục từ tờ Bản đồ địa hình (tên bản đồ - nếu có) Phiên hiệu... Tỷ lệ... Hệ tọa độ... Kinh tuyến trục... múi chiếu... Hệ độ cao... được ... xuất bản năm... hoặc tờ hải đồ (trong trường hợp chưa có bản đồ địa hình đáy biển ở tỷ lệ thích hợp) Phiên hiệu... Tỷ lệ .... tại vĩ tuyến... Phép chiếu... Hệ quy chiếu... Độ sâu theo.... được... xuất bản năm... )

- Độ cao, độ sâu đề nghị sử dụng tính theo Hệ độ cao...

**Chú giải:**  Khu vực biển được giao  
 Đường mép nước biển thấp nhất trung bình nhiều năm  
 Đường 3 hải lý (nếu có)  Đường 6 hải lý (nếu có).

<p style="text-align: center;">VĂN PHÒNG UBND TỈNH THÁI BÌNH TRUNG TÂM PHỤC VỤ <u>HÀNH CHÍNH CÔNG</u></p> <p style="text-align: center;"><b>CỘNG HÒA XÃ HỘI CHỦ NGHĨA VIỆT NAM</b> <u>Độc lập - Tự do - Hạnh phúc</u></p> <p style="text-align: center;"><i>Thái Bình, ngày ... tháng ... năm...</i></p> <p style="text-align: center;"><b>PHIẾU TIẾP NHẬN VÀ HẸN GIẢI QUYẾT HỒ SƠ ĐỀ NGHỊ TRẢ LẠI KHU VỰC BIỂN</b></p> <p>Trung tâm Phục vụ hành chính công tỉnh đã nhận của ông (bà, tổ chức):..... .....ĐT: .....</p> <p>Tên/loại hồ sơ:.....</p> <p>Loại hoạt động khai thác, sử dụng tài nguyên biển:.....</p> <p>Địa điểm khu vực biển: .....</p> <p>Gồm các loại giấy tờ sau: ..... ..... .....</p> <p>Ngày hẹn đến giải quyết hồ sơ:.....</p> <p style="text-align: center;"><b>Người nộp hồ sơ</b> <i>(Ký, họ tên)</i></p> <p style="text-align: center;"><b>Chuyên viên tiếp nhận hồ sơ</b> <i>(Ký, họ tên)</i></p> <p style="text-align: center;"><b>ĐƠN VỊ ĐƯỢC GIAO TIẾP NHẬN HỒ SƠ</b> <i>(Ký tên, đóng dấu)</i></p>	<p style="text-align: center;">VĂN PHÒNG UBND TỈNH THÁI BÌNH TRUNG TÂM PHỤC VỤ <u>HÀNH CHÍNH CÔNG</u></p> <p style="text-align: center;"><b>CỘNG HÒA XÃ HỘI CHỦ NGHĨA VIỆT NAM</b> <u>Độc lập - Tự do - Hạnh phúc</u></p> <p style="text-align: center;"><i>Thái Bình, ngày ... tháng ... năm...</i></p> <p style="text-align: center;"><b>PHIẾU TIẾP NHẬN VÀ HẸN GIẢI QUYẾT HỒ SƠ ĐỀ NGHỊ TRẢ LẠI KHU VỰC BIỂN</b></p> <p>Trung tâm Phục vụ hành chính công tỉnh đã nhận của ông (bà, tổ chức): ..... .....ĐT:.....</p> <p>Tên/loại hồ sơ: .....</p> <p>Loại hoạt động khai thác, sử dụng tài nguyên biển: .....</p> <p>Địa điểm khu vực biển:.....</p> <p>Gồm các loại giấy tờ sau: ..... ..... .....</p> <p>Ngày hẹn đến giải quyết hồ sơ: .....</p> <p style="text-align: center;"><b>Người nộp hồ sơ</b> <i>(Ký, họ tên)</i></p> <p style="text-align: center;"><b>Chuyên viên tiếp nhận hồ sơ</b> <i>(Ký, họ tên)</i></p> <p style="text-align: center;"><b>ĐƠN VỊ ĐƯỢC GIAO TIẾP NHẬN HỒ SƠ</b> <i>(Ký tên, đóng dấu)</i></p>
--	--

Đồng dấu  
giáp lại

TỔNG CỤC THUẾ  
CỤC THUẾ TỈNH THÁI BÌNH

CỘNG HÒA XÃ HỘI CHỦ NGHĨA VIỆT NAM  
Độc lập - Tự do - Hạnh phúc

Số: ... /TB-CT

Thái Bình, ngày ... tháng ... năm ...

## THÔNG BÁO

### Về việc nộp tiền sử dụng khu vực biển

Kính gửi: (tên tổ chức, cá nhân nộp tiền sử dụng khu vực biển)

- Mã số thuế: .....

- Chứng minh thư nhân dân/Thẻ căn cước công dân/ số định danh cá nhân (đối với cá nhân) số: .....

Ngày cấp: ..... Cơ quan cấp:.....

- Địa chỉ: .....

- Điện thoại:.....Fax: ..... E-mail: .....

### I. PHẢN THÔNG BÁO CỦA CƠ QUAN THUẾ

Căn cứ Quyết định số .../QĐ-UBND ngày ... tháng ... năm ... của Ủy ban nhân dân tỉnh Thái Bình về việc giao khu vực biển, cơ quan thuế thông báo nộp tiền sử dụng khu vực biển như sau:

1. Vị trí khu vực biển được giao: .....
2. Mục đích sử dụng khu vực biển: .....
3. Diện tích biển được giao phải nộp tiền sử dụng khu vực biển:.....
4. Thời hạn sử dụng khu vực biển:.....
5. Phương thức nộp tiền sử dụng khu vực biển (hàng năm/05 năm/một lần):.....
6. Mức thu tiền sử dụng khu vực biển:.....
7. Số tiền sử dụng khu vực biển phải nộp:.....
  - a) Đối với trường hợp nộp tiền hàng năm
    - Số tiền nộp lần 1: ..... đồng, chậm nhất vào ngày ... tháng ... năm ... ;
    - Số tiền nộp lần 2: ..... đồng, chậm nhất vào ngày ... tháng ... năm ... ;
  - b) Đối với trường hợp nộp tiền 5 năm một lần:.....đồng; chậm nhất vào ngày ... tháng ... năm ...
  - c) Đối với trường hợp nộp tiền một lần: :.....đồng; chậm nhất vào ngày ... tháng ... năm ...

8. Thời hạn nộp tiền sử dụng khu vực biển:.....

9. Số tiền nộp ngân sách nhà nước (đồng):.....

Quá ngày phải nộp theo quy định mà tổ chức, cá nhân được giao khu vực biển chưa nộp thì mỗi ngày chậm nộp phải trả tiền chậm nộp theo mức quy định của Luật Quản lý thuế.

Tổ chức, cá nhân có trách nhiệm nộp tiền sử dụng khu vực biển theo Thông báo này.

Trường hợp có vướng mắc về số tiền sử dụng khu vực biển phải nộp, đề nghị tổ chức, cá nhân liên hệ với Ủy ban nhân dân tỉnh Thái Bình (Sở Tài nguyên và Môi trường) để được xem xét giải quyết cụ thể.

Cục Thuế tỉnh Thái Bình thông báo để người nộp thuế được biết và thực hiện./.

**Nơi nhận:**

- Như trên;
- UBND tỉnh;
- Sở Tài nguyên và Môi trường;
- Lưu: VT, ...

**THỦ TRƯỞNG CƠ QUAN THUẾ**

*(Ký, ghi rõ họ tên, đóng dấu)*

**II. PHẦN TÍNH TIỀN CHẠM NỘP TIỀN SỬ DỤNG KHU VỰC BIỂN (nếu có):**

(Phần ghi dành cho cơ quan thu tiền trong trường hợp tổ chức, cá nhân bị phạt do chậm nộp tiền sử dụng khu vực biển)

1. Số ngày chậm nộp tiền sử dụng khu vực biển theo quy định của pháp luật:....

2. Số tiền chậm nộp tiền sử dụng khu vực biển (*Viết bằng chữ:.....*)/.

*Thái Bình, ngày ... tháng ... năm ...*

**THỦ TRƯỞNG CƠ QUAN THUẾ**

*(Ký, ghi rõ họ tên, đóng dấu)*

## **B. THỦ TỤC HÀNH CHÍNH MỚI BAN HÀNH THUỘC THẨM QUYỀN GIẢI QUYẾT CỦA ỦY BAN NHÂN DÂN CẤP HUYỆN CÓ BIỂN**

### **Thủ tục 1. Công nhận khu vực biển**

#### **1. Trình tự thực hiện:**

##### *Bước 1: Nộp hồ sơ*

Cá nhân Việt Nam đề nghị công nhận khu vực biển để nuôi trồng thủy sản nộp 01 bộ hồ sơ tại Bộ phận Tiếp nhận và Trả kết quả cấp huyện.

Cán bộ tiếp nhận hồ sơ kiểm tra tính đầy đủ, hợp lệ của hồ sơ:

- Nếu hồ sơ chưa hợp lệ thì hướng dẫn cá nhân Việt Nam để hoàn thiện hồ sơ theo quy định.

- Nếu hồ sơ hợp lệ thì ban hành Phiếu tiếp nhận và hẹn giải quyết hồ sơ theo Mẫu số 10 ban hành kèm theo Nghị định số 11/2021/NĐ-CP, chuyển hồ sơ về Phòng Tài nguyên và Môi trường để xem xét, tổ chức thẩm định.

##### *Bước 2: Kiểm tra hồ sơ*

Trong thời hạn 01 ngày làm việc, kể từ ngày nhận được hồ sơ, Phòng Tài nguyên và Môi trường có trách nhiệm xem xét, kiểm tra, khẳng định tính hợp lệ của hồ sơ đã nhận.

Trường hợp hồ sơ chưa đúng quy định, Phòng Tài nguyên và Môi trường hướng dẫn một lần bằng văn bản cho cá nhân Việt Nam để bổ sung, hoàn thiện.

##### *Bước 3: Thẩm định hồ sơ*

Phòng Tài nguyên và Môi trường chủ trì thẩm định hồ sơ. Trường hợp cần thiết, gửi văn bản lấy ý kiến của các cơ quan có liên quan, tổ chức kiểm tra thực địa.

##### *Bước 4: Trình, ban hành kết quả giải quyết thủ tục hành chính*

Phòng Tài nguyên và Môi trường trình Ủy ban nhân dân cấp huyện xem xét, quyết định công nhận khu vực biển bằng Quyết định giao khu vực biển.

Trong trường hợp không ra quyết định thì phải trả lời bằng văn bản và nêu rõ lý do.

##### *Bước 5: Trả kết quả hồ sơ*

Bộ phận Tiếp nhận và Trả kết quả cấp huyện thông báo cho cá nhân để nhận kết quả và thực hiện các nghĩa vụ liên quan.

#### **2. Cách thức thực hiện:**

- *Cách thức nộp hồ sơ:* Cá nhân Việt Nam nộp hồ sơ trực tiếp hoặc gửi qua dịch vụ bưu chính cho cơ quan tiếp nhận hồ sơ; nộp trực tuyến tại địa chỉ <https://dichvucong.thaibinh.gov.vn>.

- *Cách thức nhận kết quả giải quyết hồ sơ:* Cá nhân Việt Nam nhận trực tiếp tại cơ quan tiếp nhận hồ sơ hoặc gửi qua dịch vụ bưu chính hoặc bằng hồ sơ, tài liệu điện tử cho cá nhân.

#### **3. Thành phần, số lượng hồ sơ:**

##### *a) Thành phần hồ sơ:*

(1) Bản chính Đơn đề nghị công nhận khu vực biển được lập theo Mẫu số 01 ban hành kèm theo Nghị định số 11/2021/NĐ-CP;

(2) Bản chính hợp đồng cho thuê đất hoặc quyết định giao đất, cho thuê đất có mặt nước ven biển, mặt nước biển hoặc giấy chứng nhận quyền sử dụng đất có mặt nước ven biển, mặt nước biển (nếu có); văn bản cho phép Cá nhân Việt Nam khai thác, sử dụng tài nguyên biển (nếu có) do cơ quan quản lý nhà nước có thẩm quyền cấp;

(3) Bản chính Báo cáo tình hình sử dụng khu vực biển, công tác bảo vệ môi trường và việc thực hiện các nghĩa vụ tài chính của cá nhân tính đến thời điểm nộp hồ sơ đề nghị công nhận khu vực biển.

**b) Số lượng hồ sơ:** 01 bộ.

**4. Thời hạn giải quyết:** 14 ngày làm việc.

4.1. *Thời hạn kiểm tra hồ sơ:* không quá 01 ngày làm việc kể từ ngày nhận được hồ sơ, cơ quan tiếp nhận hồ sơ kiểm tra hồ sơ. Sau khi nhận được đầy đủ hồ sơ theo quy định, cơ quan tiếp nhận hồ sơ chuyển hồ sơ cho cơ quan thẩm định hồ sơ.

4.2. *Thời hạn tiến hành thẩm định:* không quá 07 ngày làm việc kể từ ngày nhận được đầy đủ hồ sơ theo đúng quy định.

Trường hợp cần thiết, phòng Tài nguyên và Môi trường trình Ủy ban nhân dân cấp huyện quyết định thành lập Hội đồng thẩm định hồ sơ; tham mưu Ủy ban nhân dân cấp huyện có văn bản lấy ý kiến của các cơ quan có liên quan; phòng Tài nguyên và Môi trường chủ trì tổ chức kiểm tra thực địa (thời gian kiểm tra thực địa không quá 10 ngày làm việc). Trong thời hạn không quá 15 ngày làm việc kể từ ngày nhận được văn bản lấy ý kiến, cơ quan được lấy ý kiến phải có trách nhiệm trả lời bằng văn bản về các vấn đề liên quan. Thời gian lấy ý kiến và tổ chức kiểm tra thực địa không tính vào thời gian thẩm định hồ sơ.

4.3. *Thời hạn trình, giải quyết hồ sơ:*

Thời hạn trình hồ sơ: không quá 01 ngày làm việc, kể từ ngày hoàn thành việc thẩm định.

Thời hạn xem xét, giải quyết hồ sơ: không quá 04 ngày làm việc, kể từ ngày Phòng Tài nguyên và Môi trường trình hồ sơ.

4.4. *Thời hạn thông báo và trả kết quả hồ sơ:* không quá 01 ngày làm việc, kể từ ngày nhận được kết quả giải quyết hồ sơ.

**5. Đối tượng thực hiện thủ tục hành chính:** Cá nhân Việt Nam chuyển đổi từ nghề khai thác ven bờ sang nuôi trồng thủy sản theo quyết định của cơ quan nhà nước có thẩm quyền hoặc thường trú trên địa bàn mà nguồn sống chủ yếu dựa vào thu nhập từ nuôi trồng thủy sản được Ủy ban nhân dân cấp xã nơi thường trú xác nhận.

**6. Cơ quan giải quyết thủ tục hành chính:**

- *Cơ quan quản lý nhà nước hoặc cấp có thẩm quyền quyết định:* Ủy ban nhân dân cấp huyện có biên quyết định công nhận khu vực biển để nuôi trồng thủy sản

cho Cá nhân Việt Nam theo quy định tại điểm a khoản 2 Điều 44 Luật Thủy sản đối với các trường hợp khu vực biển có phạm vi nằm trong vùng biển 03 hải lý tính từ đường mép nước biển thấp nhất trung bình trong nhiều năm của đất liền và các đảo theo quy định tại khoản 4 Điều 8 Nghị định số 11/2021/NĐ-CP.

- *Cơ quan trực tiếp thực hiện:* Ủy ban nhân dân cấp huyện có biển, Phòng Tài nguyên và Môi trường.

- *Cơ quan phối hợp:* Sở Tài nguyên và Môi trường, Sở Nông nghiệp và Phát triển nông thôn, cơ quan quân đội, công an tỉnh và cơ quan, tổ chức có liên quan.

**7. Kết quả thực hiện thủ tục hành chính:** Quyết định giao khu vực biển để nuôi trồng thủy sản theo Mẫu số 06 ban hành kèm theo Nghị định số 11/2021/NĐ-CP.

Trường hợp không ra quyết định phải có văn bản trả lời và nêu rõ lý do.

**8. Phí, lệ phí:** Không quy định.

**9. Tên mẫu đơn, mẫu tờ khai của thủ tục hành chính:**

Mẫu số	Tên mẫu
Mẫu số 01	Đơn đề nghị công nhận khu vực biển để nuôi trồng thủy sản
Mẫu số 06	Quyết định về việc giao khu vực biển
Mẫu số 09	Sơ đồ khu vực biển kèm theo Quyết định giao khu vực biển
Mẫu số 10	Phiếu tiếp nhận và hẹn giải quyết hồ sơ đề nghị công nhận khu vực biển

**10. Yêu cầu, điều kiện thực hiện thủ tục hành chính:**

a) Cá nhân Việt Nam đã được cơ quan nhà nước có thẩm quyền quyết định giao đất, cho thuê đất có mặt nước ven biển, mặt nước biển theo quy định của pháp luật trước ngày Nghị định số 11/2021/NĐ-CP có hiệu lực thi hành, Cá nhân Việt Nam đã được cơ quan nhà nước có thẩm quyền cấp văn bản cho phép khai thác, sử dụng tài nguyên biển theo quy định của pháp luật trước ngày Nghị định số 11/2021/NĐ-CP có hiệu lực thi hành;

b) Hạn mức giao khu vực biển để nuôi trồng thủy sản không quá 01 ha.

**11. Căn cứ pháp lý của thủ tục hành chính:**

- Nghị định số 11/2021/NĐ-CP ngày 10/02/2021 của Chính phủ quy định việc giao các khu vực biển nhất định cho tổ chức, cá nhân khai thác, sử dụng tài nguyên biển;

- Quyết định số 424/QĐ-BTNMT ngày 10/3/2021 của Bộ trưởng Bộ Tài nguyên và Môi trường về việc công bố thủ tục hành chính mới ban hành, thủ tục hành chính sửa đổi, bổ sung trong lĩnh vực biển và hải đảo thuộc phạm vi chức năng quản lý nhà nước của Bộ Tài nguyên và Môi trường.

**CỘNG HÒA XÃ HỘI CHỦ NGHĨA VIỆT NAM**  
**Độc lập - Tự do - Hạnh phúc**

Mẫu số 01

**ĐƠN ĐỀ NGHỊ CÔNG NHẬN KHU VỰC BIỂN**

Kính gửi: Ủy ban nhân dân huyện ...

Cá nhân Việt Nam .....

Địa chỉ tại: .....

Điện thoại: ..... Fax: .....

Ngày, tháng, năm sinh ... số chứng minh thư nhân dân hoặc thẻ căn cước công dân hoặc số định danh cá nhân ... cấp ngày ... tháng ... năm ... do ... cấp.

Đề nghị được công nhận khu vực biển tại xã ..., huyện ..., tỉnh ...

Mục đích sử dụng: nuôi trồng thủy sản

Diện tích khu vực biển sử dụng: ...(ha), độ sâu sử dụng: ...m, từ ...m đến ...m; được giới hạn bởi các điểm góc có tọa độ, độ cao công trình, thiết bị đề nghị sử dụng so với mặt nước biển ...m được thể hiện trên sơ đồ khu vực biển.

Thời hạn đề nghị sử dụng khu vực biển từ...(tháng/năm).

(Tên cá nhân) ... cam đoan thực hiện đúng quy định của pháp luật về sử dụng khu vực biển và quy định của pháp luật khác có liên quan./.

....., ngày ... tháng ... năm ...

**Cá nhân Việt Nam làm đơn**

(Ký tên; đóng dấu hoặc điểm chỉ)



ỦY BAN NHÂN DÂN HUYỆN ....

CỘNG HÒA XÃ HỘI CHỦ NGHĨA VIỆT NAM  
Độc lập - Tự do - Hạnh phúc

Số:.../QĐ-UBND

... .., ngày ... tháng ... năm ...

**QUYẾT ĐỊNH**  
**Về việc giao khu vực biển****ỦY BAN NHÂN DÂN HUYỆN ...***Căn cứ Luật tổ chức chính quyền địa phương ngày 19 tháng 6 năm 2015;**Căn cứ Luật Biển Việt Nam ngày 21 tháng 6 năm 2012;**Căn cứ Luật Thủy sản ngày 21 tháng 11 năm 2017;**Căn cứ Nghị định số 11/2021/NĐ-CP ngày 10 tháng 02 năm 2021 của Chính phủ quy định việc giao các khu vực biển nhất định cho tổ chức, cá nhân khai thác, sử dụng tài nguyên biển;**Căn cứ văn bản cho phép khai thác, sử dụng tài nguyên biển của cơ quan quản lý nhà nước có thẩm quyền số ... ngày ... tháng ... năm ... về việc ...;**Xét Đơn và hồ sơ đề nghị công nhận khu vực biển ngày .. tháng .. năm .. của (tên cá nhân)... nộp tại Bộ phận Tiếp nhận và Trả kết quả thủ tục hành chính trực thuộc Ủy ban nhân dân huyện;**Theo đề nghị của Trưởng phòng Tài nguyên và Môi trường huyện ...***QUYẾT ĐỊNH:****Điều 1.** Giao quyền sử dụng khu vực biển cho: .....(cá nhân Việt Nam được giao khu vực biển).**- Mục đích sử dụng khu vực biển:** để nuôi trồng thủy sản**- Địa điểm khu vực biển:** (xã, huyện, tỉnh).....**- Khu vực biển được phép sử dụng có diện tích:** ...(ha), độ sâu được phép sử dụng: ...m từ ...m đến ...m được giới hạn bởi ...điểm góc; độ cao công trình, thiết bị đề nghị sử dụng so với mặt nước biển ...m (nếu có) thể hiện trên sơ đồ khu vực biển kèm theo Quyết định này.**- Thời hạn được giao khu vực biển (Thời hạn sử dụng khu vực biển ... tháng, năm, kể từ ngày quyết định này có hiệu lực).****Điều 2.** (cá nhân) ..... có nghĩa vụ:

1. Thực hiện các nghĩa vụ quy định tại khoản 2 Điều 7 Nghị định số 11/2021/NĐ-CP và các nghĩa vụ khác theo quy định của pháp luật.
2. Tiến hành sử dụng khu vực biển theo đúng tọa độ, diện tích, phạm vi, ranh giới, độ cao.
3. Sử dụng khu vực biển đúng mục đích quy định tại Điều 1 Quyết định này.
4. Trước khi tiến hành sử dụng khu vực biển phải thông báo với Ủy ban nhân dân huyện để kiểm tra và bàn giao trên thực địa.
5. Báo cáo, cung cấp thông tin tình hình sử dụng khu vực biển cho cơ quan có thẩm quyền giao khu vực biển theo quy định của pháp luật.
6. Thực hiện các biện pháp bảo vệ môi trường biển, phục hồi, cải thiện môi trường biển khi thời hạn sử dụng khu vực biển hết hiệu lực.
7. Không cản trở các hoạt động khai thác, sử dụng hợp pháp tài nguyên biển đã được cơ quan quản lý nhà nước có thẩm quyền cho phép thực hiện trong khu vực biển được giao và các hoạt động hợp pháp khác trên biển theo quy định.
8. ....

**Điều 3.** Quyết định này có hiệu lực kể từ ngày ký.

1. Việc sử dụng khu vực biển theo Quyết định này, (tên cá nhân Việt Nam)... chỉ được phép tiến hành sau khi đã thực hiện đầy đủ các quy định của pháp luật có liên quan và các quy định tại Quyết định này.

2. Chánh Văn phòng Ủy ban nhân dân huyện, Trưởng phòng Tài nguyên và Môi trường huyện ... có trách nhiệm đôn đốc, kiểm tra việc thực hiện quyết định này./.

**Nơi nhận:**

- Như Điều 3;
- Các sở: TN&MT; NNPTNT;
- Đồn biên phòng...;
- Chi cục Thuế khu vực...
- Các phòng: TNMT; NNPTNT
- Tên cá nhân;
- Lưu: VT, HS.

**TM. ỦY BAN NHÂN DÂN HUYỆN**  
**CHỦ TỊCH**  
(Ký tên, đóng dấu)

**SƠ ĐỒ KHU VỰC BIÊN GIAO CHO CÁ NHÂN**

Để thực hiện nuôi trồng thủy sản

Tại khu vực biển ....., xã ..., huyện ... , tỉnh Thái Bình

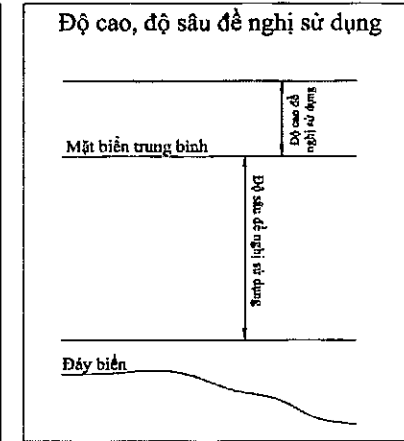
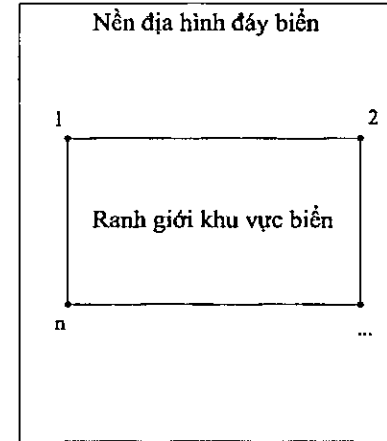
(Ban hành kèm theo Quyết định số .../QĐ-UBND ngày ... tháng ... năm ... của Ủy ban nhân dân huyện...)

Điểm góc	Hệ tọa độ VN-2000 Kinh tuyến trục ... múi chiếu ...			
	Tọa độ địa lý (độ, phút, giây)		Tọa độ vuông góc	
	Vĩ độ	Kinh độ	X(m)	Y(m)
1				
2				
...				
n				

Diện tích khu vực biển được sử dụng (ha)	
Độ sâu khu vực biển được sử dụng (m)	
Độ cao khu vực biển được sử dụng (m) (nếu có)	

**Ghi chú:** Sơ đồ khu vực giao biên phải thể hiện các thông tin sau:

- Diện tích...ha, độ sâu khu vực biển được sử dụng...m;
- Độ cao, vị trí, hình dáng công trình, thiết bị được sử dụng so với mặt nước biển....(m). --
- Vị trí khu vực biển cách bờ biển hoặc bờ đảo.....km;
- Tọa độ, diện tích được ghi đến độ chính xác sau dấu phẩy 2 chữ số.



- Tỷ lệ... được trích lục từ tờ Bản đồ địa hình (tên bản đồ - nếu có) Phiên hiệu... Tỷ lệ... Hệ tọa độ... Kinh tuyến trục... múi chiếu... Hệ độ cao... được ... xuất bản năm... hoặc tờ hải đồ (trong trường hợp chưa có bản đồ địa hình đáy biển ở tỷ lệ thích hợp) Phiên hiệu... Tỷ lệ .... tại vĩ tuyến... Phép chiếu... Hệ quy chiếu... Độ sâu theo.... được... xuất bản năm... )
- Độ cao, độ sâu đề nghị sử dụng tính theo Hệ độ cao...

**Chú giải:**

- Khu vực biển được giao
- Đường mệp nước biển thấp nhất trung bình nhiều năm
- Đường 3 hải lý (nếu có)
- Đường 6 hải lý (nếu có)

<p>ỦY BAN NHÂN DÂN HUYỆN ... BỘ PHẬN TIẾP NHẬN VÀ TRẢ KẾT QUẢ GIẢI QUYẾT TTHC</p>	<p>CỘNG HÒA XÃ HỘI CHỦ NGHĨA VIỆT NAM <u>Độc lập - Tự do - Hạnh phúc</u></p>	<p>ỦY BAN NHÂN DÂN HUYỆN ... BỘ PHẬN TIẾP NHẬN VÀ TRẢ KẾT QUẢ GIẢI QUYẾT TTHC</p>	<p>CỘNG HÒA XÃ HỘI CHỦ NGHĨA VIỆT NAM <u>Độc lập - Tự do - Hạnh phúc</u></p>
<p>....., ngày ... tháng ... năm...</p>		<p>....., ngày ... tháng ... năm...</p>	
<p><b>PHIẾU TIẾP NHẬN VÀ HẸN GIẢI QUYẾT HỒ SƠ ĐỀ NGHỊ CÔNG NHẬN KHU VỰC BIỂN</b></p>		<p><b>PHIẾU TIẾP NHẬN VÀ HẸN GIẢI QUYẾT HỒ SƠ ĐỀ NGHỊ CÔNG NHẬN KHU VỰC BIỂN</b></p>	
<p>Bộ phận Tiếp nhận và Trả kết quả giải quyết TTHC đã nhận của ông (bà):.....ĐT:.....</p>		<p>Bộ phận Tiếp nhận và Trả kết quả giải quyết TTHC đã nhận của ông (bà):.....ĐT:.....</p>	
<p>Tên/loại hồ sơ: .....</p>		<p>Tên/loại hồ sơ:.....</p>	
<p>Loại hoạt động khai thác, sử dụng tài nguyên biển: Để nuôi trồng thủy sản</p>		<p>Loại hoạt động khai thác, sử dụng tài nguyên biển: Để nuôi trồng thủy sản</p>	
<p>Địa điểm khu vực biển:.....</p>		<p>Địa điểm khu vực biển:.....</p>	
<p>Gồm các loại giấy tờ sau: ..... ..... .....</p>		<p>Gồm các loại giấy tờ sau: ..... ..... .....</p>	
<p>Ngày hẹn đến giải quyết hồ sơ:.....</p>		<p>Ngày hẹn đến giải quyết hồ sơ:.....</p>	
<p>Người nộp hồ sơ (Ký, họ tên)</p>	<p>Chuyên viên tiếp nhận hồ sơ (Ký, họ tên)</p>	<p>ĐƠN VỊ ĐƯỢC GIAO TIẾP NHẬN HỒ SƠ (Ký tên, đóng dấu)</p>	<p>Người nộp hồ sơ (Ký, họ tên)</p>
		<p>Chuyên viên tiếp nhận hồ sơ (Ký, họ tên)</p>	<p>ĐƠN VỊ ĐƯỢC GIAO TIẾP NHẬN HỒ SƠ (Ký tên, đóng dấu)</p>

## **Thủ tục 2. Giao khu vực biển**

### **1. Trình tự thực hiện:**

#### *Bước 1: Nộp hồ sơ*

Cá nhân Việt Nam đề nghị giao khu vực biển để nuôi trồng thủy sản nộp 01 bộ hồ sơ tại Bộ phận Tiếp nhận và Trả kết quả cấp huyện.

Cán bộ tiếp nhận hồ sơ kiểm tra tính đầy đủ, hợp lệ của hồ sơ:

- Nếu hồ sơ chưa hợp lệ thì hướng dẫn tổ chức, cá nhân để hoàn thiện hồ sơ theo quy định.

- Nếu hồ sơ hợp lệ thì ban hành Phiếu tiếp nhận và hẹn giải quyết hồ sơ theo Mẫu số 10 ban hành kèm theo Nghị định số 11/2021/NĐ-CP, chuyển hồ sơ về Phòng Tài nguyên và Môi trường để xem xét, tổ chức thẩm định.

#### *Bước 2: Kiểm tra hồ sơ*

Trong thời hạn 03 ngày làm việc, kể từ ngày nhận được hồ sơ, Phòng Tài nguyên và Môi trường có trách nhiệm xem xét, kiểm tra, khẳng định tính hợp lệ của hồ sơ đã nhận.

Trường hợp hồ sơ chưa đúng quy định, Phòng Tài nguyên và Môi trường hướng dẫn một lần bằng văn bản cho cá nhân Việt Nam để bổ sung, hoàn thiện.

#### *Bước 3: Thẩm định hồ sơ*

Phòng Tài nguyên và Môi trường chủ trì thẩm định hồ sơ. Trường hợp cần thiết, gửi văn bản lấy ý kiến của các cơ quan có liên quan, tổ chức kiểm tra thực địa.

#### *Bước 4: Trình, ban hành kết quả giải quyết thủ tục hành chính*

Phòng Tài nguyên và Môi trường trình Ủy ban nhân dân huyện xem xét, quyết định giao khu vực biển.

Trong trường hợp không ra quyết định thì phải trả lời bằng văn bản và nêu rõ lý do.

#### *Bước 5: Trả kết quả hồ sơ:*

Bộ phận Tiếp nhận và Trả kết quả cấp huyện thông báo cho cá nhân Việt Nam để nhận kết quả và thực hiện các nghĩa vụ liên quan.

### **2. Cách thức thực hiện:**

- *Cách thức nộp hồ sơ:* Cá nhân Việt Nam nộp hồ sơ trực tiếp hoặc gửi qua dịch vụ bưu chính cho cơ quan tiếp nhận hồ sơ; nộp trực tuyến tại địa chỉ <https://dichvucong.thaibinh.gov.vn>.

- *Cách thức nhận kết quả giải quyết hồ sơ:* Cá nhân Việt Nam nhận trực tiếp tại cơ quan tiếp nhận hồ sơ hoặc gửi qua dịch vụ bưu chính hoặc bằng hồ sơ, tài liệu điện tử cho cá nhân Việt Nam.

### **3. Thành phần, số lượng hồ sơ:**

#### ***a) Thành phần hồ sơ:***

Hồ sơ đề nghị giao khu vực biển của cá nhân Việt Nam để nuôi trồng thủy sản theo quy định tại điểm a khoản 2 Điều 44 Luật Thủy sản bao gồm:

(1) Bản chính Đơn đề nghị giao khu vực biển được lập theo Mẫu số 01 ban hành kèm theo Nghị định số 11/2021/NĐ-CP;

(2) Bản sao một trong các giấy tờ sau: sổ hộ khẩu, chứng minh thư nhân dân hoặc thẻ căn cước công dân hoặc mã số định danh cá nhân;

(3) Bản sao văn bản của cơ quan nhà nước có thẩm quyền cho phép cá nhân Việt Nam chuyển đổi từ nghề khai thác ven bờ sang nuôi trồng thủy sản theo quy định của pháp luật về thủy sản hoặc giấy xác nhận của Ủy ban nhân dân cấp xã về việc cá nhân Việt Nam thường trú trên địa bàn mà nguồn sống chủ yếu dựa vào thu nhập từ nuôi trồng thủy sản.

#### ***b) Số lượng hồ sơ:*** 01 bộ.

### **4. Thời hạn giải quyết:** 26 ngày làm việc.

*4.1. Thời hạn kiểm tra hồ sơ:* không quá 03 ngày làm việc kể từ ngày nhận được hồ sơ, cơ quan tiếp nhận hồ sơ kiểm tra hồ sơ. Sau khi nhận được đầy đủ hồ sơ theo quy định, cơ quan tiếp nhận hồ sơ chuyển hồ sơ cho cơ quan thẩm định hồ sơ.

*4.2. Thời hạn tiến hành thẩm định:* không quá 15 ngày làm việc kể từ ngày nhận được đầy đủ hồ sơ theo đúng quy định.

Trường hợp cần thiết, phòng Tài nguyên và Môi trường trình Ủy ban nhân dân cấp huyện quyết định thành lập Hội đồng thẩm định hồ sơ; tham mưu Ủy ban nhân dân cấp huyện có văn bản lấy ý kiến của các cơ quan có liên quan; phòng Tài nguyên và Môi trường chủ trì tổ chức kiểm tra thực địa (thời gian kiểm tra thực địa không quá 10 ngày làm việc). Trong thời hạn không quá 15 ngày làm việc kể từ ngày nhận được văn bản lấy ý kiến, cơ quan được lấy ý kiến phải có trách nhiệm trả lời bằng văn bản về các vấn đề liên quan. Thời gian lấy ý kiến và tổ chức kiểm tra thực địa không tính vào thời gian thẩm định hồ sơ.

#### *4.3. Thời hạn trình, giải quyết hồ sơ:*

Thời hạn trình hồ sơ: không quá 02 ngày làm việc, kể từ ngày hoàn thành việc thẩm định.

Thời hạn xem xét, giải quyết hồ sơ: không quá 05 ngày làm việc, kể từ ngày Phòng Tài nguyên và Môi trường trình hồ sơ.

*4.4. Thời hạn thông báo và trả kết quả hồ sơ:* không quá 01 ngày làm việc, kể từ ngày nhận được kết quả giải quyết hồ sơ.

**5. Đối tượng thực hiện thủ tục hành chính:** Cá nhân Việt Nam phải chuyển đổi từ nghề khai thác ven bờ sang nuôi trồng thủy sản theo quyết định của cơ quan

nhà nước có thẩm quyền hoặc thường trú trên địa bàn mà nguồn sống chủ yếu dựa vào thu nhập từ nuôi trồng thủy sản được Ủy ban nhân dân cấp xã nơi thường trú xác nhận.

#### **6. Cơ quan giải quyết thủ tục hành chính:**

- *Cơ quan quản lý nhà nước hoặc cấp có thẩm quyền quyết định:* Ủy ban nhân dân cấp huyện có biên quyết định giao khu vực biển để nuôi trồng thủy sản cho Cá nhân Việt Nam theo quy định tại điểm a khoản 2 Điều 44 Luật Thủy sản đối với các trường hợp khu vực biển có phạm vi nằm trong vùng biển 03 hải lý tính từ đường mép nước biển thấp nhất trung bình trong nhiều năm của đất liền và các đảo, theo quy định tại khoản 4 Điều 8 Nghị định số 11/2021/NĐ-CP.

- *Cơ quan trực tiếp thực hiện:* Ủy ban nhân dân cấp huyện có biên, Phòng Tài nguyên và Môi trường.

- *Cơ quan phối hợp:* Sở Tài nguyên và Môi trường, Sở Nông nghiệp và Phát triển nông thôn, cơ quan quân đội, công an tỉnh và cơ quan, tổ chức có liên quan.

**7. Kết quả thực hiện thủ tục hành chính:** Quyết định giao khu vực biển để nuôi trồng thủy sản theo Mẫu số 06 ban hành kèm theo Nghị định số 11/2021/NĐ-CP.

Trường hợp không ra quyết định phải có văn bản trả lời và nêu rõ lý do.

**8. Phí, lệ phí:** Không quy định.

**9. Tên mẫu đơn, mẫu tờ khai của thủ tục hành chính:**

Mẫu số	Tên mẫu
Mẫu số 01	Đơn đề nghị giao khu vực biển để nuôi trồng thủy sản
Mẫu số 06	Quyết định về việc giao khu vực biển
Mẫu số 09	Sơ đồ khu vực biển kèm theo Quyết định giao khu vực biển
Mẫu số 10	Phiếu tiếp nhận và hẹn giải quyết hồ sơ đề nghị giao khu vực biển

**10. Yêu cầu, điều kiện thực hiện thủ tục hành chính giao khu vực biển để nuôi trồng thủy sản:**

a) Cá nhân Việt Nam để nuôi trồng thủy sản theo quy định tại điểm a khoản 2 Điều 44 Luật Thủy sản nằm trong vùng biển 03 hải lý tính từ đường mép nước biển thấp nhất trung bình trong nhiều năm của đất liền và các đảo theo quy định tại khoản 3 Điều 3 Nghị định số 11/2021/NĐ-CP.

b) Hạn mức giao khu vực biển để nuôi trồng thủy sản không quá 01 ha.

c) Cá nhân Việt Nam phải nộp đủ hồ sơ đề nghị giao khu vực biển theo quy định tại Điều 15 Nghị định số 11/2021/NĐ-CP cho cơ quan tiếp nhận hồ sơ.

**11. Căn cứ pháp lý của thủ tục hành chính:**

- Nghị định số 11/2021/NĐ-CP ngày 10/02/2021 của Chính phủ quy định việc giao các khu vực biển nhất định cho tổ chức, cá nhân khai thác, sử dụng tài nguyên biển;

- Quyết định số 424/QĐ-BTNMT ngày 10/3/2021 của Bộ trưởng Bộ Tài nguyên và Môi trường về việc công bố thủ tục hành chính mới ban hành, thủ tục hành chính sửa đổi, bổ sung trong lĩnh vực biển và hải đảo thuộc phạm vi chức năng quản lý nhà nước của Bộ Tài nguyên và Môi trường.



**CỘNG HÒA XÃ HỘI CHỦ NGHĨA VIỆT NAM**  
**Độc lập - Tự do - Hạnh phúc**

Mẫu số 01

**ĐƠN ĐỀ NGHỊ GIAO KHU VỰC BIỂN**

Kính gửi: Ủy ban nhân dân huyện ...

Tên cá nhân Việt Nam .....

Địa chỉ tại: .....

Điện thoại: ..... Fax: .....

Ngày, tháng, năm sinh ... số chứng minh thư nhân dân hoặc thẻ căn cước công dân hoặc số định danh cá nhân ... cấp ngày ... tháng ... năm ...do ... cấp.

Đề nghị được giao khu vực biển tại xã ..., huyện ..., tỉnh ...

Mục đích sử dụng: nuôi trồng thủy sản

Diện tích khu vực biển sử dụng: ...(ha), độ sâu sử dụng: ...m, từ ...m đến ...m; được giới hạn bởi các điểm góc có tọa độ, độ cao công trình, thiết bị đề nghị sử dụng so với mặt nước biển...m được thể hiện trên sơ đồ khu vực biển.

Thời hạn đề nghị sử dụng khu vực biển từ ... (tháng/năm).

(Tên cá nhân Việt Nam) ... cam đoan thực hiện đúng quy định của pháp luật về sử dụng khu vực biển và quy định của pháp luật khác có liên quan./.

....., ngày ... tháng ... năm ...

**Cá nhân Việt Nam làm đơn**

(Ký tên; đóng dấu hoặc điểm chỉ)

**ỦY BAN NHÂN DÂN HUYỆN .... CỘNG HÒA XÃ HỘI CHỦ NGHĨA VIỆT NAM**  
**Độc lập - Tự do - Hạnh phúc**

Số: .../QĐ-UBND

....., ngày ... tháng ... năm ...

**QUYẾT ĐỊNH**  
**Về việc giao khu vực biển**

**ỦY BAN NHÂN DÂN HUYỆN ...**

*Căn cứ Luật Tổ chức chính quyền địa phương ngày 19 tháng 6 năm 2015;*

*Căn cứ Luật Biển Việt Nam ngày 21 tháng 6 năm 2012;*

*Căn cứ Luật Thủy sản ngày 21 tháng 11 năm 2017;*

*Căn cứ Nghị định số 11/2021/NĐ-CP ngày 10 tháng 02 năm 2021 của Chính phủ quy định việc giao các khu vực biển nhất định cho tổ chức, cá nhân khai thác, sử dụng tài nguyên biển;*

*Căn cứ văn bản cho phép khai thác, sử dụng tài nguyên biển của cơ quan quản lý nhà nước có thẩm quyền số ... ngày ... tháng ... năm ... về việc ...;*

*Xét Đơn và hồ sơ đề nghị giao khu vực biển ngày ... tháng ... năm ... của (tên cá nhân) ... nộp tại Bộ phận Tiếp nhận và Trả kết quả giải quyết thủ tục hành chính trực thuộc Ủy ban nhân dân huyện;*

*Theo đề nghị của Trưởng phòng Tài nguyên và Môi trường huyện ...*

**QUYẾT ĐỊNH:**

**Điều 1.** Giao quyền sử dụng khu vực biển cho: ...(cá nhân Việt Nam được giao khu vực biển).

- Mục đích sử dụng khu vực biển: Để nuôi trồng thủy sản.

- Địa điểm khu vực biển: (xã, huyện, tỉnh).....

- Khu vực biển được phép sử dụng có diện tích: ... (ha), độ sâu được phép sử dụng: ...m từ ...m đến ...m được giới hạn bởi ... điểm góc; độ cao công trình, thiết bị đề nghị sử dụng so với mặt nước biển ...m (nếu có) thể hiện trên sơ đồ khu vực biển kèm theo Quyết định này.

- Thời hạn được giao khu vực biển (Thời hạn sử dụng khu vực biển ... tháng, năm, kể từ ngày quyết định này có hiệu lực).

**Điều 2.** (cá nhân) ..... có nghĩa vụ:

1. Thực hiện các nghĩa vụ quy định tại khoản 2 Điều 7 Nghị định số 11/2021/NĐ-CP và các nghĩa vụ khác theo quy định của pháp luật.

2. Tiến hành sử dụng khu vực biển theo đúng tọa độ, diện tích, phạm vi, ranh giới, độ cao.

3. Sử dụng khu vực biển đúng mục đích quy định tại Điều 1 Quyết định này.

4. Trước khi tiến hành sử dụng khu vực biển phải thông báo với Ủy ban nhân dân huyện để kiểm tra và bàn giao trên thực địa.

5. Báo cáo, cung cấp thông tin tình hình sử dụng khu vực biển cho cơ quan có thẩm quyền giao khu vực biển theo quy định của pháp luật.

6. Thực hiện các biện pháp bảo vệ môi trường biển, phục hồi, cải thiện môi trường biển khi thời hạn sử dụng khu vực biển hết hiệu lực.

7. Không cản trở các hoạt động khai thác, sử dụng hợp pháp tài nguyên biển đã được cơ quan quản lý nhà nước có thẩm quyền cho phép thực hiện trong khu vực biển được giao và các hoạt động hợp pháp khác trên biển theo quy định.

8. ....

**Điều 3.** Quyết định này có hiệu lực kể từ ngày ký.

1. Việc sử dụng khu vực biển theo Quyết định này, (tên cá nhân Việt Nam) ... chỉ được phép tiến hành sau khi đã thực hiện đầy đủ các quy định của pháp luật có liên quan và các quy định tại Quyết định này.

2. Chánh Văn phòng Ủy ban nhân dân huyện, Trưởng phòng Tài nguyên và Môi trường ... có trách nhiệm đôn đốc, kiểm tra việc thực hiện Quyết định này./.

**Nơi nhận:**

- Như Điều 3;
- Các sở: TN&MT; NN&PTNT;
- Chi cục Thuế khu vực...
- Đồn Biên phòng....
- Các phòng: TNMT, NNPTNT;
- Tên cá nhân;
- Lưu: VT, HS.

**TM. ỦY BAN NHÂN DÂN HUYỆN**

**CHỦ TỊCH**

(Ký tên, đóng dấu)

**ỦY BAN NHÂN DÂN HUYỆN ...**

Mẫu số 09

**SƠ ĐỒ KHU VỰC BIỂN GIAO CHO CÁ NHÂN**

Để thực hiện nuôi trồng thủy sản

Tại khu vực biển ....., xã ..., huyện ... , tỉnh Thái Bình

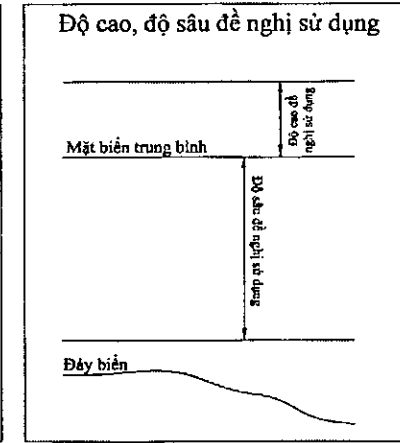
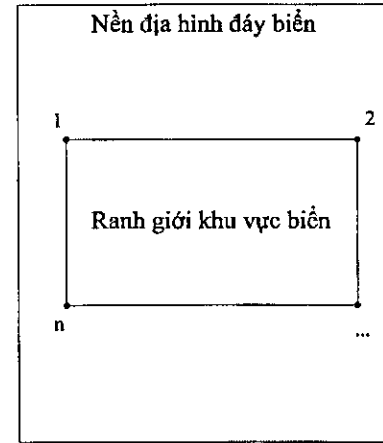
*(Ban hành kèm theo Quyết định số .../QĐ-UBND ngày ... tháng ... năm ... của Ủy ban nhân dân huyện ...)*

Điểm góc	Hệ tọa độ VN-2000 Kinh tuyến trục... múi chiếu...			
	Tọa độ địa lý (độ, phút, giây)		Tọa độ vuông góc	
	Vĩ độ	Kinh độ	X(m)	Y(m)
1				
2				
...				
n				

Diện tích khu vực biển được sử dụng (ha)	
Độ sâu khu vực biển được sử dụng (m)	
Độ cao khu vực biển được sử dụng (m) (nếu có)	

**Ghi chú:** Sơ đồ khu vực giao biển phải thể hiện các thông tin sau:

- Diện tích...ha, độ sâu khu vực biển được sử dụng...m;
- Độ cao, vị trí, hình dáng công trình, thiết bị được sử dụng so với mặt nước biển....(m). -
- Vị trí khu vực biển cách bờ biển hoặc bờ đảo.....km;
- Tọa độ, diện tích được ghi đến độ chính xác sau dấu phẩy 2 chữ số.



- Tỷ lệ... được trích lục từ tờ Bản đồ địa hình (tên bản đồ - nếu có) Phiên hiệu... Tỷ lệ... Hệ tọa độ... Kinh tuyến trục... múi chiếu... Hệ độ cao... được ... xuất bản năm... hoặc tờ hải đồ (trong trường hợp chưa có bản đồ địa hình đáy biển ở tỷ lệ thích hợp) Phiên hiệu... Tỷ lệ .... tại vĩ tuyến... Phép chiếu... Hệ quy chiếu... Độ sâu theo.... được... xuất bản năm... )
- Độ cao, độ sâu đề nghị sử dụng tính theo Hệ độ cao...

**Chú giải:**

- Khu vực biển được giao
- Đường mấp nước biển thấp nhất trung bình nhiều năm
- Đường 3 hải lý (nếu có)
- Đường 6 hải lý (nếu có)

<p>ỦY BAN NHÂN DÂN HUYỆN ... BỘ PHẬN TIẾP NHẬN VÀ TRẢ KẾT QUẢ GIẢI QUYẾT TTHC</p>	<p>CỘNG HÒA XÃ HỘI CHỦ NGHĨA VIỆT NAM <u>Độc lập - Tự do - Hạnh phúc</u></p>	<p>ỦY BAN NHÂN DÂN HUYỆN ... BỘ PHẬN TIẾP NHẬN VÀ TRẢ KẾT QUẢ GIẢI QUYẾT TTHC</p>	<p>CỘNG HÒA XÃ HỘI CHỦ NGHĨA VIỆT NAM <u>Độc lập - Tự do - Hạnh phúc</u></p>
<p>....., ngày ... tháng ... năm...</p>		<p>....., ngày ... tháng ... năm...</p>	
<p><b>PHIẾU TIẾP NHẬN VÀ HẸN GIẢI QUYẾT HỒ SƠ ĐỀ NGHỊ GIAO KHU VỰC BIỂN</b></p>		<p><b>PHIẾU TIẾP NHẬN VÀ HẸN GIẢI QUYẾT HỒ SƠ ĐỀ NGHỊ GIAO KHU VỰC BIỂN</b></p>	
<p>Bộ phận Tiếp nhận và Trả kết quả giải quyết TTHC đã nhận của ông (bà):.....ĐT:.....</p>		<p>Bộ phận Tiếp nhận và Trả kết quả giải quyết TTHC đã nhận của ông (bà):.....ĐT:.....</p>	
<p>Tên/loại hồ sơ:.....</p>		<p>Tên/loại hồ sơ:.....</p>	
<p>Loại hoạt động khai thác, sử dụng tài nguyên biển: Để nuôi trồng thủy sản</p>		<p>Loại hoạt động khai thác, sử dụng tài nguyên biển: Để nuôi trồng thủy sản</p>	
<p>Địa điểm khu vực biển:.....</p>		<p>Địa điểm khu vực biển:.....</p>	
<p>Gồm các loại giấy tờ sau: ..... ..... .....</p>		<p>Gồm các loại giấy tờ sau: ..... ..... .....</p>	
<p>Ngày hẹn đến giải quyết hồ sơ:.....</p>		<p>Ngày hẹn đến giải quyết hồ sơ:.....</p>	
<p>Người nộp hồ sơ (Ký, họ tên)</p>	<p>Chuyên viên tiếp nhận hồ sơ (Ký, họ tên)</p>	<p>ĐƠN VỊ ĐƯỢC GIAO TIẾP NHẬN HỒ SƠ (Ký tên, đóng dấu)</p>	<p>Người nộp hồ sơ (Ký, họ tên)</p> <p>Chuyên viên tiếp nhận hồ sơ (Ký, họ tên)</p> <p>ĐƠN VỊ ĐƯỢC GIAO TIẾP NHẬN HỒ SƠ (Ký tên, đóng dấu)</p>

### **Thủ tục 3. Gia hạn thời hạn giao khu vực biển**

#### **1. Trình tự thực hiện:**

##### *Bước 1: Nộp hồ sơ*

Cá nhân Việt Nam đề nghị gia hạn thời hạn giao khu vực biển nộp 01 bộ hồ sơ tại Bộ phận Tiếp nhận và Trả kết quả cấp huyện.

Cán bộ tiếp nhận hồ sơ kiểm tra tính đầy đủ, hợp lệ của hồ sơ:

- Nếu hồ sơ chưa hợp lệ thì hướng dẫn cá nhân để hoàn thiện hồ sơ theo quy định.

- Nếu hồ sơ hợp lệ thì ban hành Phiếu tiếp nhận và hẹn giải quyết hồ sơ theo Mẫu số 10 ban hành kèm theo Nghị định số 11/2021/NĐ-CP, chuyển hồ sơ về Phòng Tài nguyên và Môi trường để xem xét, tổ chức thẩm định.

##### *Bước 2: Kiểm tra hồ sơ*

Trong thời hạn 03 ngày làm việc, kể từ ngày nhận được hồ sơ, Phòng Tài nguyên và Môi trường có trách nhiệm xem xét, kiểm tra, khẳng định tính hợp lệ của hồ sơ đã nhận.

Trường hợp hồ sơ chưa đúng quy định, Phòng Tài nguyên và Môi trường hướng dẫn một lần bằng văn bản cho cá nhân Việt Nam để bổ sung, hoàn thiện.

##### *Bước 3: Thẩm định hồ sơ*

Phòng Tài nguyên và Môi trường chủ trì thẩm định hồ sơ. Trường hợp cần thiết, gửi văn bản lấy ý kiến của các cơ quan có liên quan, tổ chức kiểm tra thực địa.

##### *Bước 4: Trình, ban hành kết quả giải quyết thủ tục hành chính*

Phòng Tài nguyên và Môi trường trình Ủy ban nhân dân huyện xem xét, quyết định giao khu vực biển.

Trong trường hợp không ra quyết định thì phải trả lời bằng văn bản và nêu rõ lý do.

##### *Bước 5: Trả kết quả hồ sơ*

Bộ phận Tiếp nhận và Trả kết quả cấp huyện thông báo cho cá nhân để nhận kết quả và thực hiện các nghĩa vụ liên quan.

#### **2. Cách thức thực hiện:**

- *Cách thức nộp hồ sơ:* Cá nhân Việt Nam nộp hồ sơ trực tiếp hoặc gửi qua dịch vụ bưu chính cho cơ quan tiếp nhận hồ sơ; nộp trực tuyến tại địa chỉ <https://dichvucong.thaibinh.gov.vn>.

- *Cách thức nhận kết quả giải quyết hồ sơ:* Cá nhân Việt Nam nhận trực tiếp tại cơ quan tiếp nhận hồ sơ hoặc gửi qua dịch vụ bưu chính hoặc bằng hồ sơ, tài liệu điện tử cho cá nhân.

#### **3. Thành phần, số lượng hồ sơ:**

##### *a) Thành phần hồ sơ:*

(1) Bản chính Đơn đề nghị gia hạn thời hạn sử dụng khu vực biển được lập theo Mẫu số 02 ban hành kèm theo Nghị định số 11/2021/NĐ-CP;

(2) Bản chính Quyết định giao khu vực biển đã được cấp;

(3) Bản sao văn bản cho phép khai thác, sử dụng tài nguyên biển đã được cơ quan nhà nước có thẩm quyền gia hạn hoặc còn thời hạn;

(4) Bản chính Báo cáo tình hình sử dụng khu vực biển, công tác bảo vệ môi trường tính đến thời điểm nộp hồ sơ đề nghị gia hạn.

**b) Số lượng hồ sơ:** 01 bộ.

**4. Thời hạn giải quyết:** 26 ngày làm việc.

*4.1. Thời hạn kiểm tra hồ sơ:* không quá 03 ngày làm việc kể từ ngày nhận được hồ sơ, cơ quan tiếp nhận hồ sơ kiểm tra hồ sơ. Sau khi nhận được đầy đủ hồ sơ theo quy định, cơ quan tiếp nhận hồ sơ chuyển hồ sơ cho cơ quan thẩm định hồ sơ.

*4.2. Thời hạn tiến hành thẩm định:* không quá 15 ngày làm việc kể từ nhận được đầy đủ hồ sơ theo đúng quy định.

Trường hợp cần thiết, phòng Tài nguyên và Môi trường trình Ủy ban nhân dân cấp huyện quyết định thành lập Hội đồng thẩm định hồ sơ; tham mưu Ủy ban nhân dân cấp huyện có văn bản lấy ý kiến của các cơ quan có liên quan; phòng Tài nguyên và Môi trường chủ trì tổ chức kiểm tra thực địa (thời gian kiểm tra thực địa không quá 10 ngày làm việc). Trong thời hạn không quá 15 ngày làm việc kể từ ngày nhận được văn bản lấy ý kiến, cơ quan được lấy ý kiến phải có trách nhiệm trả lời bằng văn bản về các vấn đề liên quan. Thời gian lấy ý kiến và tổ chức kiểm tra thực địa không tính vào thời gian thẩm định hồ sơ.

*4.3. Thời hạn trình, giải quyết hồ sơ:*

Thời hạn trình hồ sơ: không quá 02 ngày làm việc, kể từ ngày hoàn thành việc thẩm định.

Thời hạn xem xét, giải quyết hồ sơ: không quá 05 ngày làm việc, kể từ ngày Phòng Tài nguyên và Môi trường trình hồ sơ.

*4.4. Thời hạn thông báo và trả kết quả hồ sơ:* không quá 01 ngày làm việc, kể từ ngày nhận được kết quả giải quyết hồ sơ.

**5. Đối tượng thực hiện thủ tục hành chính:** Cá nhân Việt Nam chuyển đổi từ nghề khai thác ven bờ sang nuôi trồng thủy sản theo quyết định của cơ quan nhà nước có thẩm quyền hoặc thường trú trên địa bàn mà nguồn sống chủ yếu dựa vào thu nhập từ nuôi trồng thủy sản được Ủy ban nhân dân cấp xã nơi thường trú xác nhận.

**6. Cơ quan giải quyết thủ tục hành chính:**

- *Cơ quan quản lý nhà nước hoặc cấp có thẩm quyền quyết định:* Ủy ban nhân dân cấp huyện có biển gia hạn thời hạn giao khu vực biển cho cá nhân Việt Nam để nuôi trồng thủy sản theo quy định tại điểm a khoản 2 Điều 44 Luật Thủy sản năm 2017 trong vùng biển 03 hải lý tính từ đường mép nước biển thấp nhất trung bình trong nhiều năm của đất liền và các đảo, theo quy định tại khoản 4 Điều 8 Nghị định số 11/2021/NĐ-CP.

- *Cơ quan trực tiếp thực hiện:* Ủy ban nhân dân cấp huyện có biển, Phòng

Tài nguyên và Môi trường.

- *Cơ quan phối hợp:* Sở Tài nguyên và Môi trường, Sở Nông nghiệp và Phát triển nông thôn, cơ quan quân đội, công an tỉnh và cơ quan, tổ chức có liên quan.

**7. Kết quả thực hiện thủ tục hành chính:** Quyết định giao khu vực biển theo Mẫu số 06 ban hành kèm theo Nghị định số 11/2021/NĐ-CP.

Trường hợp không ra quyết định phải có văn bản trả lời và nêu rõ lý do.

**8. Phí, lệ phí:** Không quy định.

**9. Tên mẫu đơn, mẫu tờ khai của thủ tục hành chính:**

Mẫu số	Tên mẫu
Mẫu số 02	Đơn đề nghị gia hạn thời hạn sử dụng khu vực biển
Mẫu số 06	Quyết định giao khu vực biển
Mẫu số 09	Sơ đồ khu vực biển kèm theo Quyết định giao khu vực biển
Mẫu số 10	Phiếu tiếp nhận và hẹn giải quyết hồ sơ đề nghị gia hạn thời hạn giao khu vực biển

**10. Yêu cầu, điều kiện thực hiện thủ tục hành chính:**

a) Hạn mức gia hạn thời hạn giao khu vực biển để nuôi trồng thủy sản không quá 01 ha;

b) Cá nhân sử dụng khu vực biển đúng mục đích; thực hiện đầy đủ các quy định về bảo vệ môi trường theo quy định của pháp luật;

c) Cá nhân có văn bản cho phép khai thác, sử dụng tài nguyên biển còn thời hạn hoặc được cơ quan quản lý nhà nước có thẩm quyền gia hạn;

d) Khu vực biển đề nghị gia hạn thời hạn phù hợp với quy hoạch theo quy định tại Điều 5 Nghị định số 11/2021/NĐ-CP;

đ) Cá nhân phải nộp đủ hồ sơ đề nghị gia hạn thời hạn giao khu vực biển theo quy định tại Điều 19 Nghị định số 11/2021/NĐ-CP cho cơ quan tiếp nhận hồ sơ.

**11. Căn cứ pháp lý của thủ tục hành chính:**

- Nghị định số 11/2021/NĐ-CP ngày 10/02/2021 của Chính phủ quy định việc giao các khu vực biển nhất định cho tổ chức, cá nhân khai thác, sử dụng tài nguyên biển;

- Quyết định số 424/QĐ-BTNMT ngày 10/3/2021 của Bộ trưởng Bộ Tài nguyên và Môi trường về việc công bố thủ tục hành chính mới ban hành, thủ tục hành chính sửa đổi, bổ sung trong lĩnh vực biển và hải đảo thuộc phạm vi chức năng quản lý nhà nước của Bộ Tài nguyên và Môi trường.



**CỘNG HÒA XÃ HỘI CHỦ NGHĨA VIỆT NAM**  
**Độc lập - Tự do - Hạnh phúc**

Mẫu số 02

**ĐƠN ĐỀ NGHỊ GIA HẠN THỜI HẠN SỬ DỤNG KHU VỰC BIỂN**

Kính gửi: Ủy ban nhân dân huyện ...

Tên cá nhân .....

Trụ sở/địa chỉ tại: .....

Điện thoại: ..... Fax: .....

Ngày, tháng, năm sinh ... số chứng minh thư nhân dân hoặc thẻ căn cước công dân hoặc số định danh cá nhân ... cấp ngày ... tháng ... năm ... do ... cấp.

Được phép sử dụng khu vực biển tại xã ..., huyện ..., tỉnh ... theo Quyết định giao khu vực biển số ... ngày...tháng ... năm ... của Ủy ban nhân dân huyện ...

Đề nghị được gia hạn thời hạn sử dụng khu vực biển, thời gian gia hạn .....(tháng/năm).

Mục đích đang sử dụng khu vực biển: (loại hoạt động khai thác, sử dụng tài nguyên biển).....

Diện tích khu vực biển sử dụng: ...(ha), độ sâu sử dụng: ...m, từ ...m đến ...m; được giới hạn bởi các điểm góc có tọa độ, độ cao công trình, thiết bị đề nghị sử dụng so với mặt nước biển ...m được thể hiện trên sơ đồ khu vực biển.

Lý do đề nghị gia hạn .....

(Tên cá nhân)..... cam đoan thực hiện đúng quy định của pháp luật về sử dụng khu vực biển và quy định của pháp luật khác có liên quan./.

....., ngày ... tháng ... năm ...

**Cá nhân Việt Nam làm đơn**  
(Ký tên hoặc điểm chỉ)

ỦY BAN NHÂN DÂN HUYỆN... CỘNG HÒA XÃ HỘI CHỦ NGHĨA VIỆT NAM  
Độc lập - Tự do - Hạnh phúc

Số: .../QĐ-UBND

....., ngày ... tháng ... năm ...

**QUYẾT ĐỊNH**  
**Về việc giao khu vực biển**

**ỦY BAN NHÂN DÂN HUYỆN ...**

*Căn cứ Luật Tổ chức chính quyền địa phương ngày 19 tháng 6 năm 2015;*

*Căn cứ Luật Biển Việt Nam ngày 21 tháng 6 năm 2012;*

*Căn cứ Luật Thủy sản ngày 21 tháng 11 năm 2017;*

*Căn cứ Nghị định số 11/2021/NĐ-CP ngày 10 tháng 02 năm 2021 của Chính phủ quy định việc giao các khu vực biển nhất định cho tổ chức, cá nhân khai thác, sử dụng tài nguyên biển;*

*Căn cứ văn bản cho phép khai thác, sử dụng tài nguyên biển của cơ quan quản lý nhà nước có thẩm quyền số ... ngày ... tháng ... năm ... về việc ...;*

*Xét Đơn và hồ sơ đề nghị gia hạn thời hạn sử dụng khu vực biển ngày ... tháng ... năm ... của (tên cá nhân) ... nộp tại Bộ phận Tiếp nhận và Trả kết quả giải quyết thủ tục hành chính trực thuộc Ủy ban nhân dân huyện;*

*Theo đề nghị của Trưởng Phòng Tài nguyên và Môi trường huyện ...*

**QUYẾT ĐỊNH:**

**Điều 1.** Giao quyền sử dụng khu vực biển cho: .....(tên cá nhân được giao khu vực biển).

- Mục đích sử dụng khu vực biển: để nuôi trồng thủy sản.

- Địa điểm khu vực biển: (xã, huyện, tỉnh).....

- Khu vực biển được phép sử dụng có diện tích: ... (ha), độ sâu được phép sử dụng: ...m từ ...m đến ...m được giới hạn bởi ...điểm góc; độ cao công trình, thiết bị đề nghị sử dụng so với mặt nước biển ...m (nếu có) thể hiện trên sơ đồ khu vực biển kèm theo Quyết định này.

- Thời hạn được giao khu vực biển (Thời hạn sử dụng khu vực biển ... tháng, năm, kể từ ngày quyết định này có hiệu lực).

**Điều 2.** (Tên cá nhân) ..... có nghĩa vụ:

1. Thực hiện các nghĩa vụ quy định tại khoản 2 Điều 7 Nghị định số

11/2021/NĐ-CP và các nghĩa vụ khác theo quy định của pháp luật.

2. Tiến hành sử dụng khu vực biển theo đúng tọa độ, diện tích, phạm vi, ranh giới, độ cao.

3. Sử dụng khu vực biển đúng mục đích quy định tại Điều 1 Quyết định này.

4. Trước khi tiến hành sử dụng khu vực biển phải thông báo với Ủy ban nhân dân huyện để bàn giao trên thực địa.

5. Báo cáo, cung cấp thông tin tình hình sử dụng khu vực biển cho cơ quan có thẩm quyền giao khu vực biển theo quy định của pháp luật.

6. Thực hiện các biện pháp bảo vệ môi trường biển, phục hồi, cải thiện môi trường biển khi thời hạn sử dụng khu vực biển hết hiệu lực.

7. Không cản trở các hoạt động khai thác, sử dụng hợp pháp tài nguyên biển đã được cơ quan quản lý nhà nước có thẩm quyền cho phép thực hiện trong khu vực biển được giao và các hoạt động hợp pháp khác trên biển theo quy định.

8. ....

**Điều 3.** Quyết định này có hiệu lực kể từ ngày ký.

1. Việc sử dụng khu vực biển theo Quyết định này, (cá nhân) ... chỉ được phép tiến hành sau khi đã thực hiện đầy đủ các quy định của pháp luật có liên quan và các quy định tại Quyết định này.

2. Chánh Văn phòng Ủy ban nhân dân huyện, Trưởng Phòng Tài nguyên và Môi trường có trách nhiệm đôn đốc, kiểm tra việc thực hiện quyết định này./.

**Nơi nhận:**

- Như Điều 3;
- Các sở: TN&MT; NNN&PTNT;
- Đoàn Biên phòng...
- Chi cục Thuế khu vực...
- Các phòng: TNMT, NNPTNT;
- Tên cá nhân;
- Lưu: VT, HS.

**TM. ỦY BAN NHÂN DÂN HUYỆN**  
**CHỦ TỊCH**  
(Ký tên, đóng dấu)

## ỦY BAN NHÂN DÂN HUYỆN ...

Mẫu số 09

## SƠ ĐỒ KHU VỰC BIỂN GIAO CHO CÁ NHÂN

Để thực hiện nuôi trồng thủy sản

Tại khu vực biển ..., xã ..., huyện ... , tỉnh Thái Bình

(Ban hành kèm theo Quyết định số .../QĐ-UBND ngày ... tháng ... năm ... của Ủy ban nhân dân huyện ...)

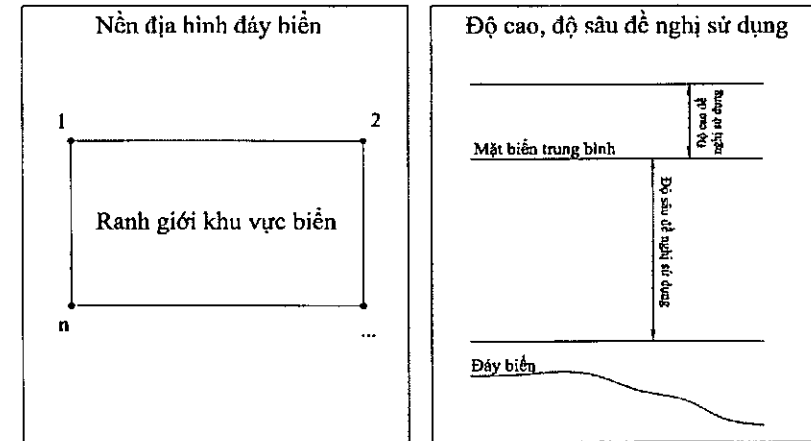
Điểm góc	Hệ tọa độ VN-2000 Kinh tuyến trực... múi chiều...			
	Tọa độ địa lý (độ, phút, giây)		Tọa độ vuông góc	
	Vĩ độ	Kinh độ	X(m)	Y(m)
1				
2				
...				
n				

Diện tích khu vực biển được sử dụng (ha)	
Độ sâu khu vực biển được sử dụng (m)	
Độ cao khu vực biển được sử dụng (m) (nếu có)	

**Ghi chú:**

Sơ đồ khu vực giao biển phải thể hiện các thông tin sau:


- Diện tích...ha, độ sâu khu vực biển được sử dụng...m;
- Độ cao, vị trí, hình dáng công trình, thiết bị được sử dụng so với mặt nước biển...(m). -
- Vị trí khu vực biển cách bờ biển hoặc bờ đảo.....km;
- Tọa độ, diện tích được ghi đến độ chính xác sau dấu phẩy 2 chữ số.





- Tỷ lệ... được trích lục từ tờ Bản đồ địa hình (tên bản đồ - nếu có) Phiên hiệu... Tỷ lệ... Hệ tọa độ... Kinh tuyến trực... múi chiều... Hệ độ cao... được ... xuất bản năm... hoặc tờ hải đồ (trong trường hợp chưa có bản đồ địa hình đáy biển ở tỷ lệ thích hợp) Phiên hiệu... Tỷ lệ .... tại vĩ tuyến... Phép chiếu... Hệ quy chiếu... Độ sâu theo... được... xuất bản năm... )

- Độ cao, độ sâu đề nghị sử dụng tính theo Hệ độ cao...

**Chú giải:**  Khu vực biển được giao

 Đường mức nước biển thấp nhất trung bình nhiều năm

 Đường 3 hải lý (nếu có)  Đường 6 hải lý (nếu có).

<p>ỦY BAN NHÂN DÂN HUYỆN ... BỘ PHẬN TIẾP NHẬN VÀ TRẢ KẾT QUẢ GIẢI QUYẾT TTHC</p> <p>CỘNG HÒA XÃ HỘI CHỦ NGHĨA VIỆT NAM <u>Độc lập - Tự do - Hạnh phúc</u></p> <p>....., ngày ... tháng ... năm ...</p>	<p>ỦY BAN NHÂN DÂN HUYỆN ... BỘ PHẬN TIẾP NHẬN VÀ TRẢ KẾT QUẢ GIẢI QUYẾT TTHC</p> <p>CỘNG HÒA XÃ HỘI CHỦ NGHĨA VIỆT NAM <u>Độc lập - Tự do - Hạnh phúc</u></p> <p>....., ngày ... tháng ... năm ...</p>
<p><b>PHIẾU TIẾP NHẬN VÀ HẸN GIẢI QUYẾT HỒ SƠ ĐỀ NGHỊ GIA HẠN THỜI HẠN GIAO KHU VỰC BIỂN</b></p> <p>Bộ phận Tiếp nhận và Trả kết quả giải quyết TTHC đã nhận của ông (bà):.....ĐT:..... Tên/loại hồ sơ:..... Loại hoạt động khai thác, sử dụng tài nguyên biển:..... Địa điểm khu vực biển:..... Gồm các loại giấy tờ sau: ..... ..... ..... ..... Ngày hẹn đến giải quyết hồ sơ:.....</p>	<p><b>PHIẾU TIẾP NHẬN VÀ HẸN GIẢI QUYẾT HỒ SƠ ĐỀ NGHỊ GIA HẠN THỜI HẠN GIAO KHU VỰC BIỂN</b></p> <p>Bộ phận Tiếp nhận và Trả kết quả giải quyết TTHC đã nhận của ông (bà):.....ĐT:..... Tên/loại hồ sơ:..... Loại hoạt động khai thác, sử dụng tài nguyên biển:..... Địa điểm khu vực biển:..... Gồm các loại giấy tờ sau: ..... ..... ..... ..... Ngày hẹn đến giải quyết hồ sơ:.....</p>
<p>Người nộp hồ sơ (Ký, họ tên)</p> <p>Chuyên viên tiếp nhận hồ sơ (Ký, họ tên)</p> <p>ĐƠN VỊ ĐƯỢC GIAO TIẾP NHẬN HỒ SƠ (Ký tên, đóng dấu)</p>	<p>Người nộp hồ sơ (Ký, họ tên)</p> <p>Chuyên viên tiếp nhận hồ sơ (Ký, họ tên)</p> <p>ĐƠN VỊ ĐƯỢC GIAO TIẾP NHẬN HỒ SƠ (Ký tên, đóng dấu)</p>

Đông  
dấu  
giáp  
lại

## **Thủ tục 4. Sửa đổi, bổ sung quyết định giao khu vực biển**

### **1. Trình tự thực hiện:**

#### *Bước 1: Nộp hồ sơ*

Cá nhân Việt Nam sửa đổi, bổ sung quyết định giao khu vực biển nộp 01 bộ hồ sơ tại Bộ phận Tiếp nhận và Trả kết quả cấp huyện.

Cán bộ tiếp nhận hồ sơ kiểm tra tính đầy đủ, hợp lệ của hồ sơ:

- Nếu hồ sơ chưa hợp lệ thì hướng dẫn cá nhân để hoàn thiện hồ sơ theo quy định.

- Nếu hồ sơ hợp lệ thì ban hành Phiếu tiếp nhận và hẹn giải quyết hồ sơ theo Mẫu số 10 ban hành kèm theo Nghị định số 11/2021/NĐ-CP, chuyển hồ sơ về Phòng Tài nguyên và Môi trường để xem xét, tổ chức thẩm định.

#### *Bước 2: Kiểm tra hồ sơ*

Trong thời hạn 03 ngày làm việc, kể từ ngày nhận được hồ sơ, Phòng Tài nguyên và Môi trường có trách nhiệm xem xét, kiểm tra, khẳng định tính hợp lệ của hồ sơ đã nhận.

Trường hợp hồ sơ chưa đúng quy định, Phòng Tài nguyên và Môi trường hướng dẫn một lần bằng văn bản cho cá nhân Việt Nam để bổ sung, hoàn thiện.

#### *Bước 3: Thẩm định hồ sơ*

Phòng Tài nguyên và Môi trường chủ trì thẩm định hồ sơ. Trường hợp cần thiết, cơ quan thẩm định hồ sơ trình cơ quan có thẩm quyền quyết định thành lập Hội đồng thẩm định hồ sơ; gửi văn bản lấy ý kiến của các cơ quan có liên quan; tổ chức kiểm tra thực địa.

#### *Bước 4: Trình, ban hành kết quả giải quyết thủ tục hành chính*

Phòng Tài nguyên và Môi trường trình Ủy ban nhân dân cấp huyện xem xét, quyết định giao khu vực biển.

Trong trường hợp không ra quyết định thì phải trả lời bằng văn bản và nêu rõ lý do.

#### *Bước 5: Trả kết quả hồ sơ*

Bộ phận Tiếp nhận và Trả kết quả cấp huyện thông báo cho cá nhân để nhận kết quả và thực hiện các nghĩa vụ liên quan.

### **2. Cách thức thực hiện:**

- *Cách thức nộp hồ sơ:* Cá nhân Việt Nam nộp hồ sơ trực tiếp hoặc gửi qua dịch vụ bưu chính cho cơ quan tiếp nhận hồ sơ; nộp trực tuyến tại địa chỉ <https://dichvucong.thaibinh.gov.vn>.

- *Cách thức nhận kết quả giải quyết hồ sơ:* Cá nhân Việt Nam nhận trực tiếp tại cơ quan tiếp nhận hồ sơ hoặc gửi qua dịch vụ bưu chính hoặc bằng hồ sơ, tài liệu điện tử cho cá nhân.

### **3. Thành phần, số lượng hồ sơ:**

#### **a) Thành phần hồ sơ:**

(1) Bản chính Đơn đề nghị sửa đổi, bổ sung quyết định giao khu vực biển được lập theo Mẫu số 04 ban hành kèm theo Nghị định số 11/2021/NĐ-CP;

(2) Bản chính Quyết định giao khu vực biển đã được cấp;

(3) Bản sao văn bản được cơ quan nhà nước có thẩm quyền cấp hoặc xác nhận thể hiện nội dung quy định tại khoản 1 Điều 13 Nghị định số 11/2021/NĐ-CP.

**b) Số lượng hồ sơ:** 01 bộ.

#### **4. Thời hạn giải quyết:** 26 ngày làm việc.

*4.1. Thời hạn kiểm tra hồ sơ:* không quá 03 ngày làm việc kể từ ngày nhận được hồ sơ, cơ quan tiếp nhận hồ sơ kiểm tra hồ sơ. Sau khi nhận được đầy đủ hồ sơ theo quy định, cơ quan tiếp nhận hồ sơ chuyển hồ sơ cho cơ quan thẩm định hồ sơ.

*4.2. Thời hạn tiến hành thẩm định:* không quá 15 ngày làm việc kể từ nhận được đầy đủ hồ sơ theo đúng quy định.

Trường hợp cần thiết, phòng Tài nguyên và Môi trường trình Ủy ban nhân dân cấp huyện quyết định thành lập Hội đồng thẩm định hồ sơ; tham mưu Ủy ban nhân dân cấp huyện có văn bản lấy ý kiến của các cơ quan có liên quan; phòng Tài nguyên và Môi trường chủ trì tổ chức kiểm tra thực địa (thời gian kiểm tra thực địa không quá 10 ngày làm việc). Trong thời hạn không quá 15 ngày làm việc kể từ ngày nhận được văn bản lấy ý kiến, cơ quan được lấy ý kiến phải có trách nhiệm trả lời bằng văn bản về các vấn đề liên quan. Thời gian lấy ý kiến và tổ chức kiểm tra thực địa không tính vào thời gian thẩm định hồ sơ.

*4.3. Thời hạn trình, giải quyết hồ sơ:*

Thời hạn trình hồ sơ: không quá 02 ngày làm việc, kể từ ngày hoàn thành việc thẩm định.

Thời hạn xem xét, giải quyết hồ sơ: không quá 05 ngày làm việc, kể từ ngày Phòng Tài nguyên và Môi trường trình hồ sơ.

*4.4. Thời hạn thông báo và trả kết quả hồ sơ:* không quá 01 ngày làm việc, kể từ ngày nhận được kết quả giải quyết hồ sơ.

**5. Đối tượng thực hiện thủ tục hành chính:** Cá nhân Việt Nam chuyển đổi từ nghề khai thác ven bờ sang nuôi trồng thủy sản theo quyết định của cơ quan nhà nước có thẩm quyền hoặc thường trú trên địa bàn mà nguồn sống chủ yếu dựa vào thu nhập từ nuôi trồng thủy sản được Ủy ban nhân dân cấp xã nơi thường trú xác nhận.

#### **6. Cơ quan giải quyết thủ tục hành chính:**

- *Cơ quan quản lý nhà nước hoặc cấp có thẩm quyền quyết định sửa đổi, bổ sung Quyết định giao khu vực biển:* Ủy ban nhân dân cấp huyện quyết định

sửa đổi, bổ sung Quyết định giao khu vực biển để nuôi trồng thủy sản cho Cá nhân Việt Nam theo quy định tại điểm a khoản 2 Điều 44 Luật Thủy sản đối với các trường hợp khu vực biển có phạm vi nằm trong vùng biển 03 hải lý tính từ đường mép nước biển thấp nhất trung bình trong nhiều năm của đất liền và các đảo, theo quy định tại khoản 4 Điều 8 Nghị định số 11/2021/NĐ-CP.

- *Cơ quan trực tiếp thực hiện:* Ủy ban nhân dân cấp huyện có biển, Phòng Tài nguyên và Môi trường.

- *Cơ quan phối hợp:* Sở Tài nguyên và Môi trường, Sở Nông nghiệp và Phát triển nông thôn, cơ quan quân đội, công an tỉnh và cơ quan, tổ chức có liên quan.

**7. Kết quả thực hiện thủ tục hành chính:** Quyết định sửa đổi, bổ sung quyết định giao khu vực biển theo Mẫu số 06 ban hành kèm theo Nghị định số 11/2021/NĐ-CP.

Trường hợp không ra quyết định phải có văn bản trả lời và nêu rõ lý do.

**8. Phí, lệ phí:** Không quy định.

**9. Tên mẫu đơn, mẫu tờ khai của thủ tục hành chính:**

Mẫu số	Tên mẫu
Mẫu số 04	Đơn đề nghị sửa đổi, bổ sung Quyết định giao khu vực biển
Mẫu số 06	Quyết định giao khu vực biển
Mẫu số 09	Sơ đồ khu vực biển kèm theo Quyết định giao khu vực biển
Mẫu số 10	Phiếu tiếp nhận và hẹn giải quyết hồ sơ đề nghị sửa đổi, bổ sung Quyết định giao khu vực biển

**10. Yêu cầu, điều kiện thực hiện thủ tục hành chính:**

a) Quyết định giao khu vực biển được xem xét sửa đổi, bổ sung trong các trường hợp sau đây:

- Thay đổi thông tin của cá nhân được giao khu vực biển nhưng không làm thay đổi về sở hữu của cá nhân trừ trường hợp quy định tại điểm tại điểm b và điểm c khoản này;

- Thay đổi về sở hữu của cá nhân đã được giao khu vực biển trong trường hợp nếu cá nhân đã chết mà có người thừa kế;

- Hạn mức gia hạn thời hạn giao khu vực biển để nuôi trồng thủy sản không quá 01 ha;

- Thay đổi về độ sâu; chiều cao công trình, thiết bị được phép sử dụng (nếu có);

b) Cá nhân phải nộp đủ hồ sơ đề nghị sửa đổi, bổ sung quyết định giao khu vực biển theo quy định tại Điều 23 Nghị định số 11/2021/NĐ-CP cho cơ quan tiếp nhận hồ sơ;



c) Đến thời điểm đề nghị sửa đổi, bổ sung quyết định giao khu vực biển cá nhân được giao khu vực biển đã thực hiện đầy đủ các nghĩa vụ theo quy định của pháp luật và Quyết định giao khu vực biển còn hiệu lực;

d) Việc sửa đổi, bổ sung quyết định giao khu vực biển được thể hiện bằng quyết định giao khu vực biển mới. Thời hạn giao khu vực biển là thời hạn còn lại của Quyết định giao khu vực biển trước đó.

#### **11. Căn cứ pháp lý của thủ tục hành chính:**

- Nghị định số 11/2021/NĐ-CP ngày 10/02/2021 của Chính phủ quy định việc giao các khu vực biển nhất định cho tổ chức, cá nhân khai thác, sử dụng tài nguyên biển;

- Quyết định số 424/QĐ-BTNMT ngày 10/3/2021 của Bộ trưởng Bộ Tài nguyên và Môi trường về việc công bố thủ tục hành chính mới ban hành, thủ tục hành chính sửa đổi, bổ sung trong lĩnh vực biển và hải đảo thuộc phạm vi chức năng quản lý nhà nước của Bộ Tài nguyên và Môi trường.

CỘNG HÒA XÃ HỘI CHỦ NGHĨA VIỆT NAM

Mẫu số 04

Độc lập - Tự do - Hạnh phúc**ĐƠN ĐỀ NGHỊ SỬA ĐỔI, BỔ SUNG QUYẾT ĐỊNH GIAO KHU VỰC BIỂN**

Kính gửi: Ủy ban nhân dân huyện ...

Tên cá nhân .....

Trụ sở/địa chỉ tại: .....

Điện thoại: ..... Fax: .....

Ngày, tháng, năm sinh ... số chứng minh thư nhân dân hoặc thẻ căn cước công dân hoặc sổ định danh cá nhân ... cấp ngày ... tháng ... năm ... do ... cấp;

Đề nghị được sửa đổi, bổ sung Quyết định giao khu vực biển số ....., ngày ... tháng ... năm ... của: Ủy ban nhân dân huyện ... về việc giao khu vực biển tại khu vực ... thuộc xã ..., huyện ...

Lý do đề nghị sửa đổi, bổ sung quyết định giao khu vực biển: .....

Nội dung đề nghị sửa đổi, bổ sung:.....

(Tên cá nhân) ..... cam đoan thực hiện đúng quy định của pháp luật về sử dụng khu vực biển và quy định của pháp luật khác có liên quan./.

....., ngày ... tháng ... năm ...

**Cá nhân Việt Nam làm đơn***(Ký tên hoặc điểm chỉ)*

**ỦY BAN NHÂN DÂN HUYỆN ... CỘNG HÒA XÃ HỘI CHỦ NGHĨA VIỆT NAM**  
**Độc lập - Tự do - Hạnh phúc**

Số:...../QĐ-UBND

... .., ngày .... tháng .... năm ...

**QUYẾT ĐỊNH**  
**Về việc giao khu vực biển**

**ỦY BAN NHÂN DÂN HUYỆN ...**

*Căn cứ Luật Tổ chức chính quyền địa phương ngày 19 tháng 6 năm 2015;*

*Căn cứ Luật Biển Việt Nam ngày 21 tháng 6 năm 2012;*

*Căn cứ Luật Thủy sản ngày 21 tháng 11 năm 2017;*

*Căn cứ Nghị định số 11/2021/NĐ-CP ngày 10 tháng 02 năm 2021 của Chính phủ quy định việc giao các khu vực biển nhất định cho tổ chức, cá nhân khai thác, sử dụng tài nguyên biển;*

*Xét Đơn và hồ sơ đề nghị sửa đổi, bổ sung Quyết định giao khu vực biển ngày ... tháng ... năm ... của (tên cá nhân)... nộp tại Bộ phận Tiếp nhận và Trả kết quả giải quyết thủ tục hành chính trực thuộc Ủy ban nhân dân huyện;*

*Theo đề nghị của Trưởng Phòng Tài nguyên và Môi trường tại...*

**QUYẾT ĐỊNH:**

**Điều 1.** Giao quyền sử dụng khu vực biển cho: ...(tên cá nhân được giao khu vực biển).

Trụ sở/địa chỉ:.....Điện thoại: ..... Fax: .....Email.....

- Mục đích sử dụng khu vực biển: để nuôi trồng thủy sản.

- Địa điểm khu vực biển: (xã, huyện, tỉnh).....

- Khu vực biển được phép sử dụng có diện tích: ...(ha), độ sâu được phép sử dụng: ...m từ ...m đến ...m được giới hạn bởi ...điểm góc; độ cao công trình, thiết bị đề nghị sử dụng so với mặt nước biển ...m (nếu có) thể hiện trên sơ đồ khu vực biển kèm theo Quyết định này.

- Thời hạn được giao khu vực biển (Thời hạn sử dụng khu vực biển ... tháng, năm, kể từ ngày quyết định này có hiệu lực).

**Điều 2.** (Tên cá nhân) ..... có nghĩa vụ:

1. Thực hiện các nghĩa vụ quy định tại khoản 2 Điều 7 Nghị định số 11/2021/NĐ-CP và các nghĩa vụ khác theo quy định của pháp luật.

2. Tiến hành sử dụng khu vực biển theo đúng tọa độ, diện tích, phạm vi,

ranh giới, độ cao.

3. Sử dụng khu vực biển đúng mục đích quy định tại Điều 1 Quyết định này.

4. Trước khi tiến hành sử dụng khu vực biển phải thông báo với Ủy ban nhân dân huyện để bàn giao trên thực địa.

5. Báo cáo, cung cấp thông tin tình hình sử dụng khu vực biển cho cơ quan có thẩm quyền giao khu vực biển theo quy định của pháp luật.

6. Thực hiện các biện pháp bảo vệ môi trường biển, phục hồi, cải thiện môi trường biển khi thời hạn sử dụng khu vực biển hết hiệu lực.

7. Không cản trở các hoạt động khai thác, sử dụng hợp pháp tài nguyên biển đã được cơ quan quản lý nhà nước có thẩm quyền cho phép thực hiện trong khu vực biển được giao và các hoạt động hợp pháp khác trên biển theo quy định.

8. ....

**Điều 3.** Chánh Văn phòng Ủy ban nhân dân huyện, Trưởng Phòng Tài nguyên và Môi trường và cá nhân ... có trách nhiệm thi hành Quyết định này./.

**Nơi nhận:**

- Như Điều 3;
- Các sở: TN&MT; NN&PTNN;
- Đồn Biên phòng...
- Chi cục Thuế khu vực...
- Các phòng: TNMT; NNPTNT;
- Tên cá nhân;
- Lưu: VT, HS.

**TM. ỦY BAN NHÂN DÂN HUYỆN**

**CHỦ TỊCH**

*(Ký tên, đóng dấu)*

**SƠ ĐỒ KHU VỰC BIÊN GIAO CHO CÁ NHÂN**

Để thực hiện nuôi trồng thủy sản

Tại khu vực biển ....., xã ..., huyện ... , tỉnh Thái Bình

(Ban hành kèm theo Quyết định số .../QĐ-UBND ngày ... tháng ... năm ... của Ủy ban nhân dân huyện...)

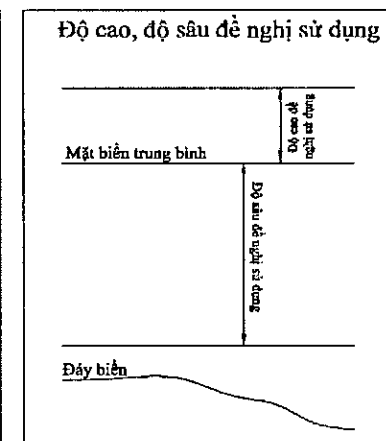
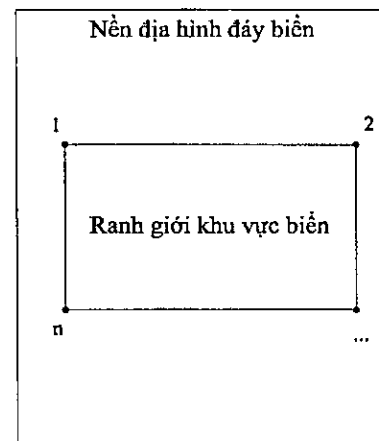
Điểm góc	Hệ tọa độ VN-2000 Kinh tuyến trực ... múi chiều ...			
	Tọa độ địa lý (độ, phút, giây)		Tọa độ vuông góc	
	Vĩ độ	Kinh độ	X(m)	Y(m)
1				
2				
...				
n				

Diện tích khu vực biển được sử dụng (ha)	
Độ sâu khu vực biển được sử dụng (m)	
Độ cao khu vực biển được sử dụng (m) (nếu có)	

**Ghi chú:**

Sơ đồ khu vực giao biển phải thể hiện các thông tin sau:


- Diện tích...ha, độ sâu khu vực biển được sử dụng...m;
- Độ cao, vị trí, hình dáng công trình, thiết bị được sử dụng so với mặt nước biển...(m). --
- Vị trí khu vực biển cách bờ biển hoặc bờ đảo.....km;
- Tọa độ, diện tích được ghi đến độ chính xác sau dấu phẩy 2 chữ số.



- Tỷ lệ... được trích lục từ tờ Bản đồ địa hình (tên bản đồ - nếu có) Phiên hiệu... Tỷ lệ... Hệ tọa độ... Kinh tuyến trực... múi chiều... Hệ độ cao... được ... xuất bản năm... hoặc tờ hải đồ (trong trường hợp chưa có bản đồ địa hình đáy biển ở tỷ lệ thích hợp) Phiên hiệu... Tỷ lệ .... tại vĩ tuyến... Phép chiếu... Hệ quy chiếu... Độ sâu theo... được... xuất bản năm...)

- Độ cao, độ sâu đề nghị sử dụng tính theo Hệ độ cao...

**Chú giải:**  Khu vực biển được giao

 Đường mep nước biển thấp nhất trung bình nhiều năm

 Đường 3 hải lý (nếu có)  Đường 6 hải lý (nếu có)

Mẫu số 10

ỦY BAN NHÂN DÂN HUYỆN ... BỘ PHẬN TIẾP NHẬN VÀ TRẢ KẾT QUẢ GIẢI QUYẾT TTHC	CỘNG HÒA XÃ HỘI CHỦ NGHĨA VIỆT NAM <u>Độc lập - Tự do - Hạnh phúc</u>	ỦY BAN NHÂN DÂN HUYỆN ... BỘ PHẬN TIẾP NHẬN VÀ TRẢ KẾT QUẢ GIẢI QUYẾT TTHC	CỘNG HÒA XÃ HỘI CHỦ NGHĨA VIỆT NAM <u>Độc lập - Tự do - Hạnh phúc</u>
....., ngày ... tháng ... năm ...		....., ngày ... tháng ... năm ...	
<b>PHIẾU TIẾP NHẬN VÀ HẸN GIẢI QUYẾT HỒ SƠ          ĐỀ NGHỊ SỬA ĐỔI, BỔ SUNG QUYẾT ĐỊNH GIAO KHU VỰC BIỂN</b>		<b>PHIẾU TIẾP NHẬN VÀ HẸN GIẢI QUYẾT HỒ SƠ          ĐỀ NGHỊ SỬA ĐỔI, BỔ SUNG QUYẾT ĐỊNH GIAO KHU VỰC BIỂN</b>	
Bộ phận Tiếp nhận và Trả kết quả giải quyết TTHC đã nhận của ông (bà): .....		Bộ phận Tiếp nhận và Trả kết quả giải quyết TTHC đã nhận của ông (bà): ..	
Tên/loại hồ sơ:.....		Tên/loại hồ sơ:.....	
Loại hoạt động khai thác, sử dụng tài nguyên biển: Nuôi trồng thủy sản		Loại hoạt động khai thác, sử dụng tài nguyên biển: Nuôi trồng thủy sản	
Địa điểm khu vực biển: .....		Địa điểm khu vực biển:.....	
Gồm các loại giấy tờ sau:		Gồm các loại giấy tờ sau:	
.....		.....	
.....		.....	
.....		.....	
Ngày hẹn đến giải quyết hồ sơ: .....		Ngày hẹn đến giải quyết hồ sơ:.....	
Người nộp hồ sơ (Ký, họ tên)	Chuyên viên tiếp nhận hồ sơ (Ký, họ tên)	<b>ĐƠN VỊ ĐƯỢC GIAO TIẾP NHẬN HỒ SƠ</b> <i>(Ký tên, đóng dấu)</i>	
Người nộp hồ sơ (Ký, họ tên)	Chuyên viên tiếp nhận hồ sơ (Ký, họ tên)	<b>ĐƠN VỊ ĐƯỢC GIAO TIẾP NHẬN HỒ SƠ</b> <i>(Ký tên, đóng dấu)</i>	

## **Thủ tục 5. Trả lại khu vực biển**

### **1. Trình tự thực hiện:**

#### *Bước 1: Nộp hồ sơ*

Cá nhân Việt Nam đề nghị trả lại khu vực biển nộp 01 bộ hồ sơ tại Bộ phận Tiếp nhận và Trả kết quả cấp huyện.

Cán bộ tiếp nhận hồ sơ kiểm tra tính đầy đủ, hợp lệ của hồ sơ:

- Nếu hồ sơ chưa hợp lệ thì hướng dẫn cá nhân Việt Nam để hoàn thiện hồ sơ theo quy định.

- Nếu hồ sơ hợp lệ thì ban hành Phiếu tiếp nhận và hẹn giải quyết hồ sơ theo Mẫu số 10 ban hành kèm theo Nghị định số 11/2021/NĐ-CP, chuyển hồ sơ về Phòng Tài nguyên và Môi trường để xem xét, tổ chức thẩm định.

#### *Bước 2: Kiểm tra hồ sơ*

Trong thời hạn 02 ngày làm việc, kể từ ngày nhận được hồ sơ, Phòng Tài nguyên và Môi trường có trách nhiệm xem xét, kiểm tra, khẳng định tính hợp lệ của hồ sơ đã nhận.

Trường hợp hồ sơ chưa đúng quy định, Phòng Tài nguyên và Môi trường hướng dẫn một lần bằng văn bản cho cá nhân Việt Nam để bổ sung, hoàn thiện.

#### *Bước 3: Thẩm định hồ sơ*

Phòng Tài nguyên và Môi trường chủ trì thẩm định hồ sơ. Trường hợp cần thiết, Phòng Tài nguyên và Môi trường trình cơ quan có thẩm quyền quyết định thành lập Hội đồng thẩm định hồ sơ; gửi văn bản lấy ý kiến của các cơ quan có liên quan; tổ chức kiểm tra thực địa.

#### *Bước 4: Trình, ban hành kết quả giải quyết thủ tục hành chính*

Phòng Tài nguyên và Môi trường trình Ủy ban nhân dân cấp huyện xem xét, quyết định cho phép trả lại khu vực biển (đối với trường hợp đề nghị trả lại toàn bộ khu vực biển).

Trong trường hợp không ra quyết định thì phải trả lời bằng văn bản và nêu rõ lý do.

#### *Bước 5: Trả kết quả hồ sơ*

Bộ phận Tiếp nhận và Trả kết quả cấp huyện thông báo cho cá nhân để nhận kết quả và thực hiện các nghĩa vụ liên quan theo quy định.

### **2. Cách thức thực hiện:**

- *Cách thức nộp hồ sơ:* Cá nhân Việt Nam nộp hồ sơ trực tiếp hoặc gửi qua dịch vụ bưu chính cho cơ quan tiếp nhận hồ sơ; nộp trực tuyến tại địa chỉ <https://dichvucong.thaibinh.gov.vn>.

- *Cách thức nhận kết quả giải quyết hồ sơ:* nhận trực tiếp tại cơ quan tiếp nhận hồ sơ hoặc gửi qua dịch vụ bưu chính hoặc bằng hồ sơ, tài liệu điện tử cho